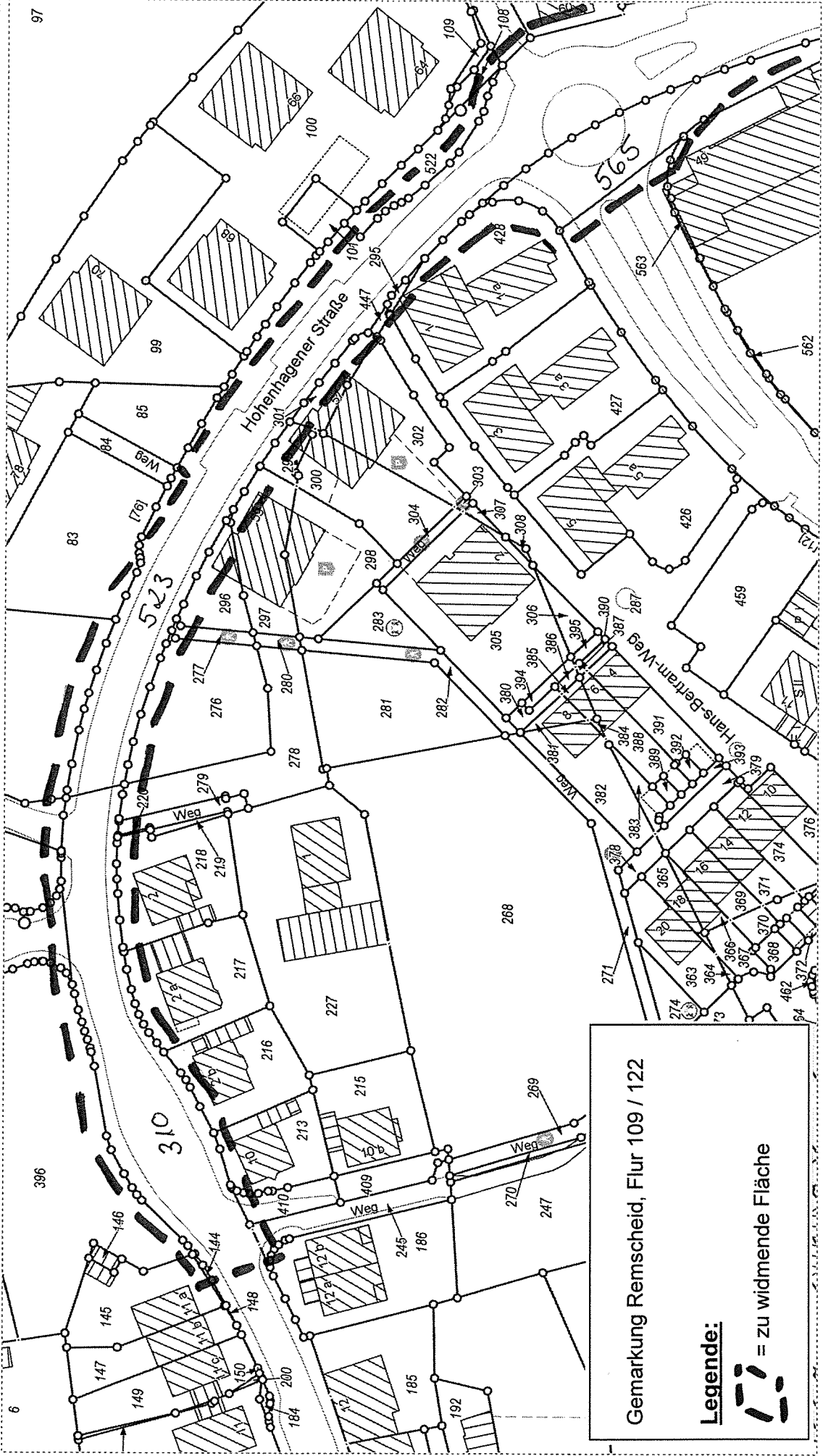



R 375516

H 5671927



Gemarkung Remscheid, Flur 109 / 122

**Legende:**  
 = zu wickende Fläche

Maßstab:  
**1 : 1000**  
 Datum:  
**08.10.2015**

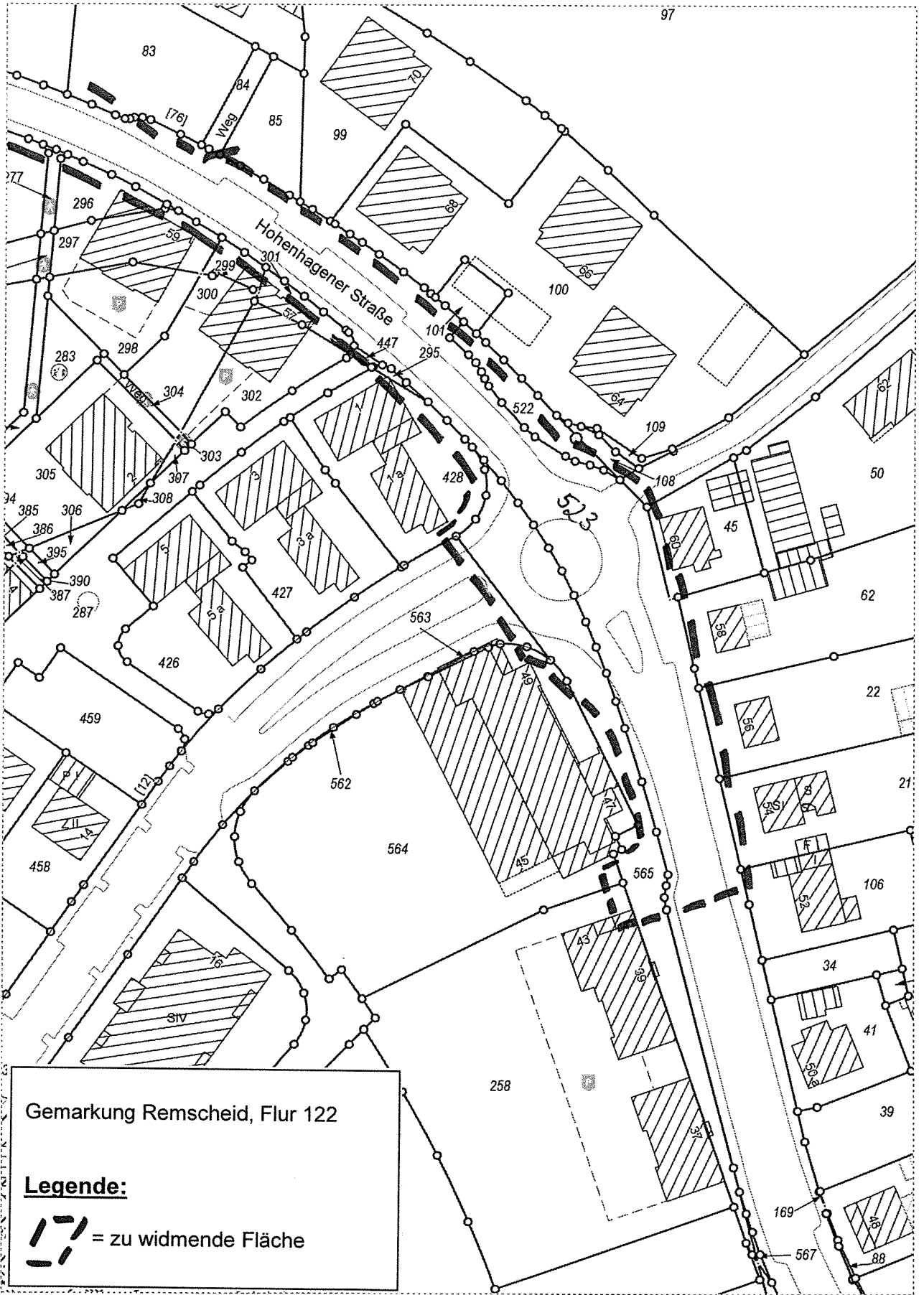
*Anlage 4*

Darstellung ohne Gewähr.  
 Auszug aus der Geodateninfrastruktur der Stadt Remscheid  
 Fachdienst Vermessung, Kataster und Liegenschaften  
 Nur zur innerdienstlichen Verwendung.




R 375239

H 5671772



Gemarkung Remscheid, Flur 122

**Legende:**

 = zu widmende Fläche

H 5671676

R 375387



Maßstab:  
1 : 1000

Datum:  
08.10.2015

Darstellung ohne Gewähr.  
Auszug aus der Geodateninfrastruktur der Stadt Remscheid  
Fachdienst Vermessung, Kataster und Liegenschaften  
Nur zur Innerdienstlichen Verwendung

*Anlage 5*