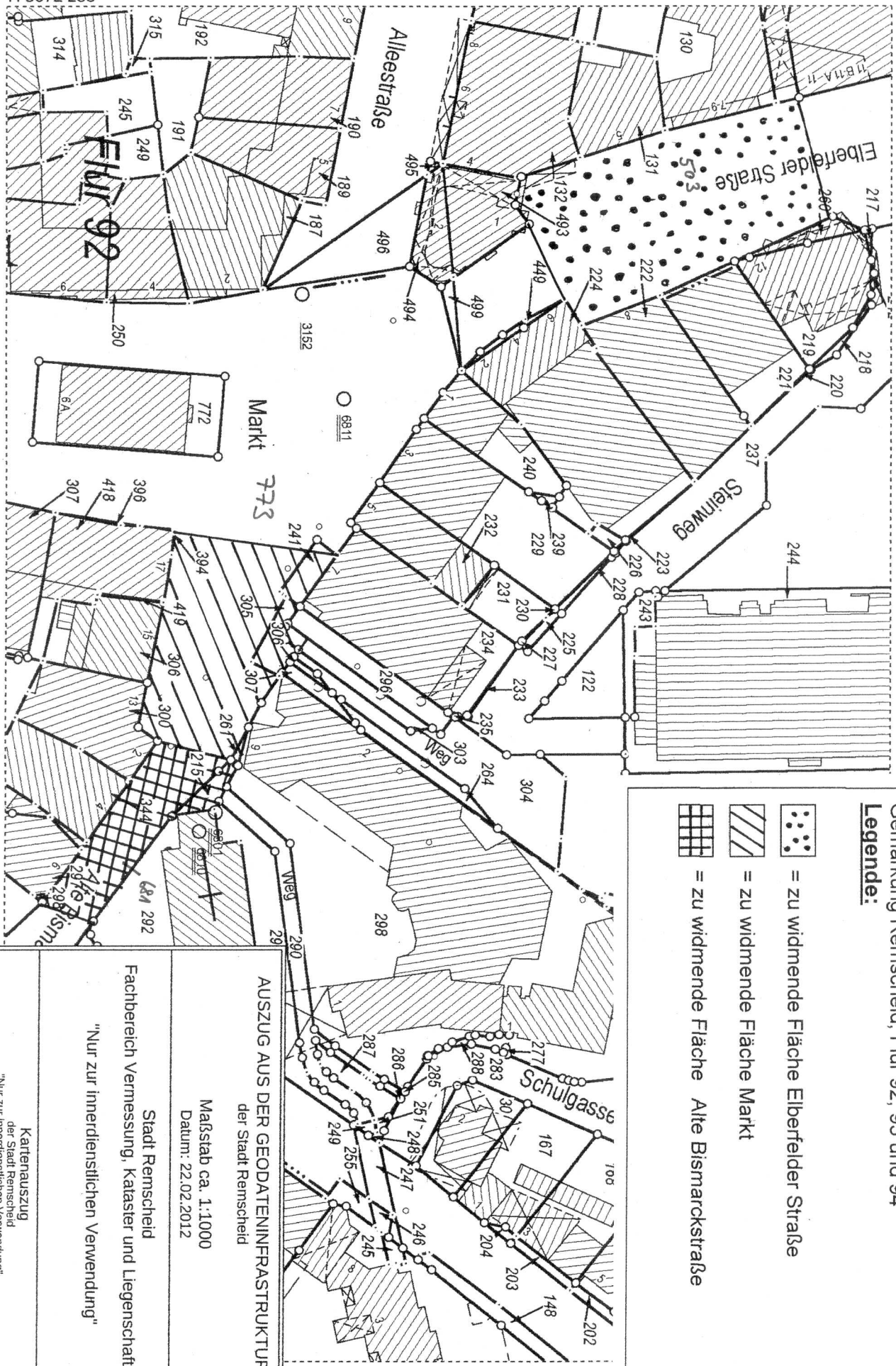





H 5672 288

R 2563 484



Gemarkung Remscheid, Flur 92, 93 und 94  
**Legende:**

-  = zu widermende Fläche Elberfelder Straße
-  = zu widermende Fläche Markt
-  = zu widermende Fläche Alte Bismarckstraße

**AUSZUG AUS DER GEODATENINFRASTRUKTUR**  
 der Stadt Remscheid

Maßstab ca. 1:1000  
 Datum: 22.02.2012

Stadt Remscheid  
 Fachbereich Vermessung, Kataster und Liegenschaften  
 "Nur zur innerdienstlichen Verwendung"

Kartenauszug  
 der Stadt Remscheid  
 "Nur zur innerdienstlichen Verwendung"