




Gemarkung Lüttringhausen, Flur 23 und 24

**Legende:**

-  = zu widmende Fläche
-  = Fußweg
-  = Fahrweg

Maßstab:  
**1 : 1000**

Datum:  
**16.12.2013**

Anlage

Darstellung ohne Gewähr.  
Auszug aus der Geodateninfrastruktur der Stadt Remscheid  
Fachdienst Vermessung, Kataster und Liegenschaften  
Nur zur innerdienstlichen Verwendung.

